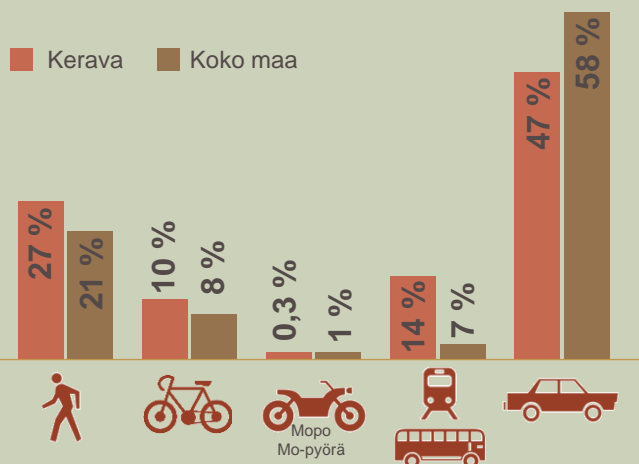


# KUNTAKORTTI

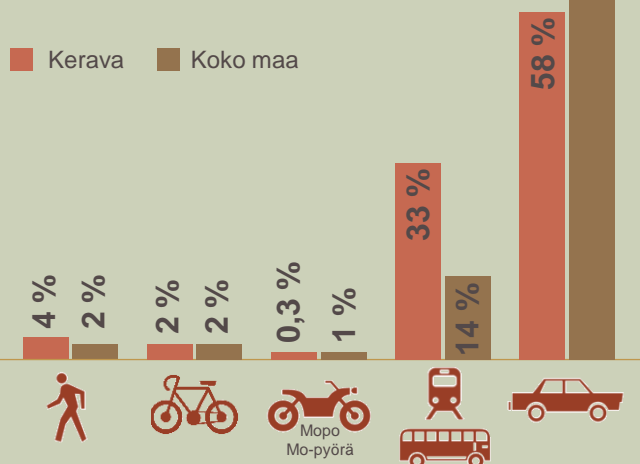
## LIKKUMINEN & LIKENNETURVALLISUUS

### LIKKUMISTOTTUMUKSET

#### Matkojen määrän jakautuminen kulkutavoittain



#### Kuljettujen kilometrien jakautuminen kulkutavoittain

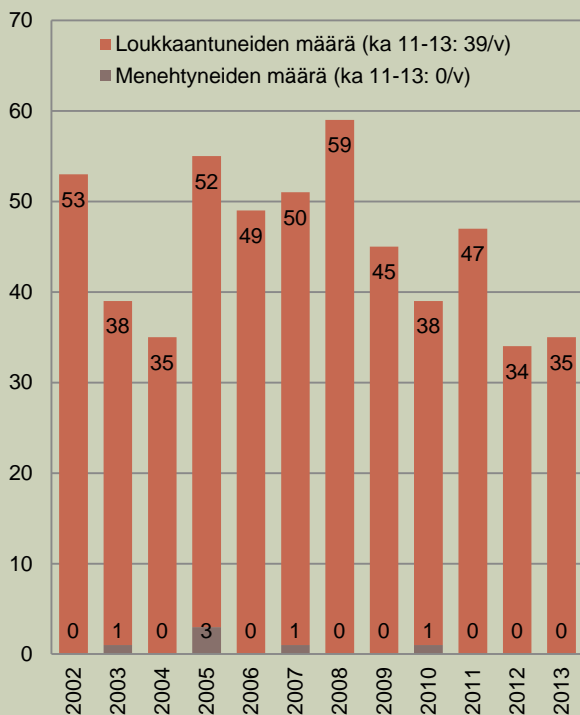


Lähde: Helsingin seudun liikennetutkimus 2012 ja HLT 2010-2011. Kulkutapavaihtoehto "Muu" puuttuu kuvasta.

### LIKENNETURVALLISUUSTILANNE

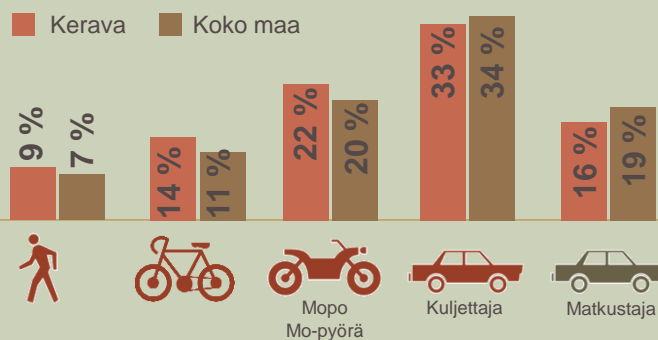
#### Liikenneonnettomuuksien uhrien määrä

Lähde: Tilastokeskus ja Liikenneturva (2009-2013), alue: Kerava



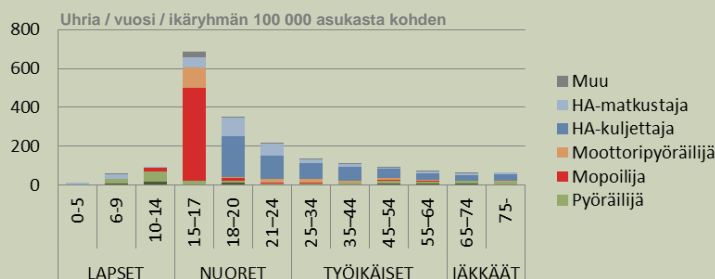
#### Uhrien määrän jakauma kulkutavoittain

Lähde: Tilastokeskus ja Liikenneturva (2009-2013), alue: Kerava



#### Uhrien määrä ikäryhmittäin ja kulkutavoittain ikäryhmän kokoon suhteutettuna (= "riski")

Lähde: Liikennevirasto, alue: Järvenpää, Kerava, Tuusula ja Sipoo



# KUNTAKORTTI

## LIKKUMINEN & LIKENNETURVALLISUUS

ONNETTOMUUSKASAUMAT MAANTEILLÄ JA KADUILLA 2009-2013

