

VP  
KANNISTONPUISTO

Y

TY

KTY

YO

VARVIKKOTIE

LH

KANNISTONKATU

SAVIONTIE

LP

1664  
KL  
850  
1ap/50m<sup>2</sup>

V

VP

6 SAVIO

AO

TUOMIKATU

SAVIONTIE

VP

AO

RAITAKUJA



Tasokoordinaatisto  
ETRS-GK25  
Korkeusjärjestelmä  
N-2000

6697500  
25505300

6697500  
25505600

8:122  
6-1535-14

# ASEMAKAAVAMERKINNÄT JA -MÄÄRÄYKSET



Liikerakennusten korttelialue.



Virkistysalue.



Yleinen pysäköintialue.



3 m kaava-alueen rajan ulkopuolella oleva viiva.



Korttelin, korttelinosan ja alueen raja.

6

Kaupunginosan numero.

SAV

Kaupunginosan nimi.

1664

Korttelin numero.

SAVIONTIE

Kadun, tien, katuaukion, torin, puiston tai muun yleisen alueen nimi.

850

Rakennusoikeus kerrosalaneliömetreinä.

I

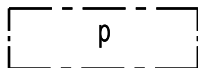
Roomalainen numero osoittaa rakennusten, rakennuksen tai sen osan suurimman sallitun kerrosluvun.



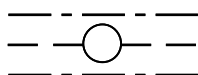
Rakennusala.



Katu.



Pysäköimispaikka.



Maanalaista johtoa varten varattu alueen osa.



Katualueen rajan osa, jonka kohdalta ei saa järjestää ajoneuvoliittymää.

1ap/50m<sup>2</sup>

Merkintä osoittaa, kuinka monta kerrosalaneliömetriä kohti on rakennettava yksi autopaikka.

KERAVA, 6. KAUPUNGINOSA SAVIO  
KANNISTON KAUPPA, ASEMAKAAVAMUUTOS

Asemakaavan muutos koskee 6. Savion kaupunginosan virkistysaluetta.

Asemakaavan muutoksella muodostuu 6. Savion kaupunginosan kortteli 1664 sekä virkistys-, liikenne- ja katualueita.

Keravalla 11. päivänä joulukuuta 2019.

Tiina Hartman,  
va. kaupunkisuunnittelujohtaja


Tuomas Turpeinen,  
kaavasuunnittelija YKS 573

Kartta täyttää asemakaavan pohjakartalle säädetyt vaatimukset.

Tiina Hartman,  
kaupungeingeodeetti

Asemakaava siihen liittyvine selostuksineen on kaupunginhallituksen päätöksen (x.x.2019 / x §) mukainen.

Sanna Saariniemi, kaupunginsihteeri

Kaupunginhallitus	x
Kaupunkikehitysjaosto	x
Nähtävilläolo MRL 65§, MRA 27§ (ehdotus)	x
Kaupunkikehitysjaosto	x
Osallisten kuuleminen MRL 62§, MRA 30§ (luonnos)	x
Kaupunkikehitysjaosto	19.12.2019
Osallisten kuuleminen MRL 62§, MRA 30§ (OAS)	14.-27.11.2019
Kaupunginhallitus	29.10.2019
Kaupunkikehitysjaosto	24.10.2019
KAAVAN NIMI	KAAVATUNNUS
KANNISTON KAUPPA	<b>2363</b>
 <b>KERAVAN KAUPUNKI</b>	PVM 11.12.2019
	MITTAKAAVA 1:1000
	LAATIJA/PIIRTÄJÄ TT