



Tasokoordinaattijärjestelmä ETRS-GK25		Korkeusjärjestelmä: N2000	
Kaupunginosa/Kylä	Kortteli/Tila	Tontti/rno	Viranomaisten merkintöjä
Rakennuksen numero/Rakennusten numerot/Rakennustunnus/Rakennustunnukset			
Rakennustoimenpide	RAKENNETTAVUUSSELVITYS	Piirustuslaji	Juoks.no
Kohde	KASKELAN ALUEEN RAKENNETTAVUUSSELVITYS	Piirustuksen sisältö	Mittakaavat
KERAVA		POHJARAKENNESUUNNITTELU	POHJATUTKIMUSKARTTA
GEOSOLVER OY Y-tunnus: 3009192-7 Tapulikatku 27 a 20 04200 Kerava puh. 044 934 7276		Suunnitteluala, työn numero ja piirustuksen numero GEO 1036 001	
Päiväys:	27.8.2020	Piirtäjä:	-
Suunnittelija:	Tuomas Mäkitalo, DI	Tarkastaja:	-
Vastaava suunnittelija:	Juha Kujansuu, DI	Hyväksyjä:	-



Tasokoordinaattijärjestelmä ETRS-GK25		Korkeusjärjestelmä N2000	
Kaupunginosa/Kylä	Kortteli/Tila	Tontti/rno	Viranomaisten merkintöjä
Rakennuksen numero/Rakennusten numerot/Rakennustunnus/Rakennustunnukset			
Rakennustoimenpide RAKENNETTAVUUSSELVITYS	Piirustustyyppi POHJARAKENNESUUNNITTELU	Juoks.no -	
Kohde KASKELAN ALUEEN RAKENNETTAVUUSSELVITYS	Piirustuksen sisältö POHJATUTKIMUSKARTTA	Mittakaava 1:500	
KERAVA			
GEOSOLVER OY Tapulikatku 27 a 20 04200 Kerava puh. 044 934 7276		Y-tunnus: 3009192-7 www.geosolver.fi etunimi.sukunimi@geosolver.fi	Suunnitteluala, työnnumero ja piirustuksen numero GEO 1036 002 Muutos -
Päiväys Suunnittelija Vastaava suunnittelija	27.8.2020 Tuomas Mäkitalo, DI Juha Kujansuu, DI	Piirtäjä Tarkastaja Hyväksyjä	- - -

KASKELAN ALUEEN RAKENNETTAVUUSSELVITYS

TYÖNUMERO: 1036

1036 GEO 003 KAIRAUSDIAGRAMMIT

Laatinut: Tuomas Mäkitalo, DI

Tarkastus: Juha Kujansuu, DI

Geosolver Oy

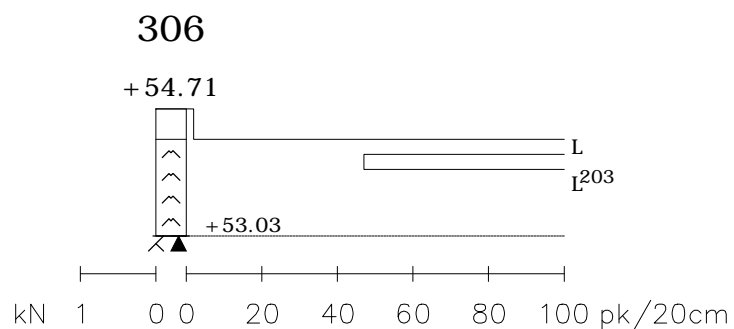
Y-tunnus: 3009192-7

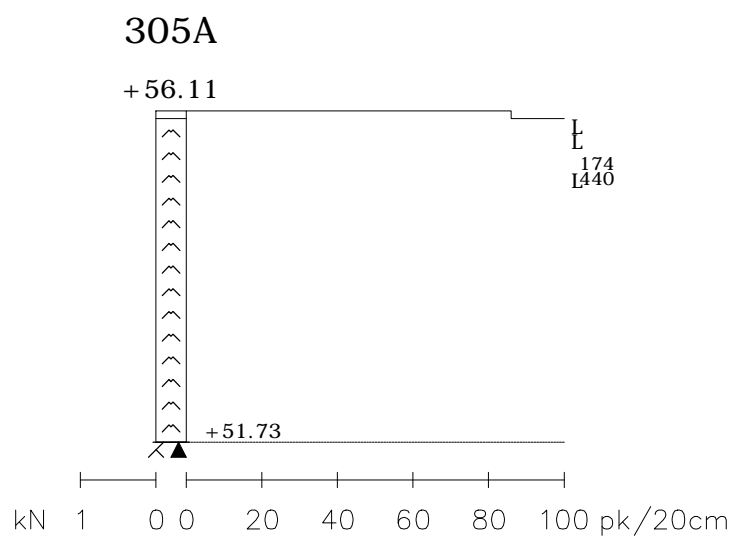
04200 Kerava

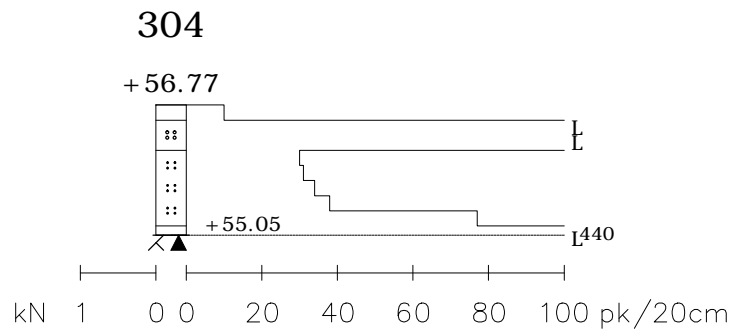
27.8.2020

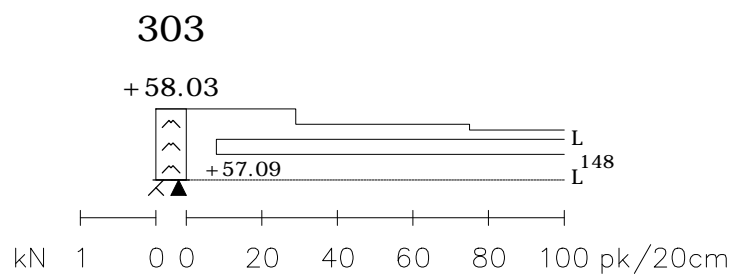
www.geosolver.fi

etunimi.sukunimi@geosolver.fi









KAIRAUSLOMAKE

MK: 1:100 2020

Projektin n:o: 1036

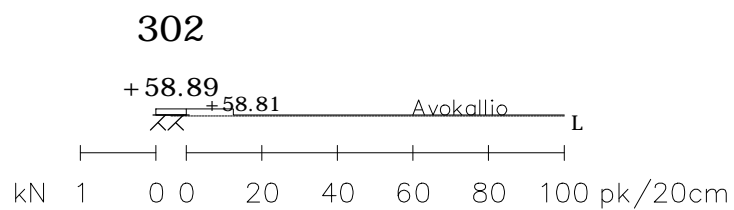
XK: 25507265.06

Työn nimi: KASKELAN RAKENNETTAVUUSSELVITYS

YK: 6700077.65

Pisteen nro: 302

ZK: 58.89



Geosolver Oy

Y-tunnus: 3009192-7

04200 Kerava

27.8.2020

5(11)

www.geosolver.fi

etunimi.sukunimi@geosolver.fi

