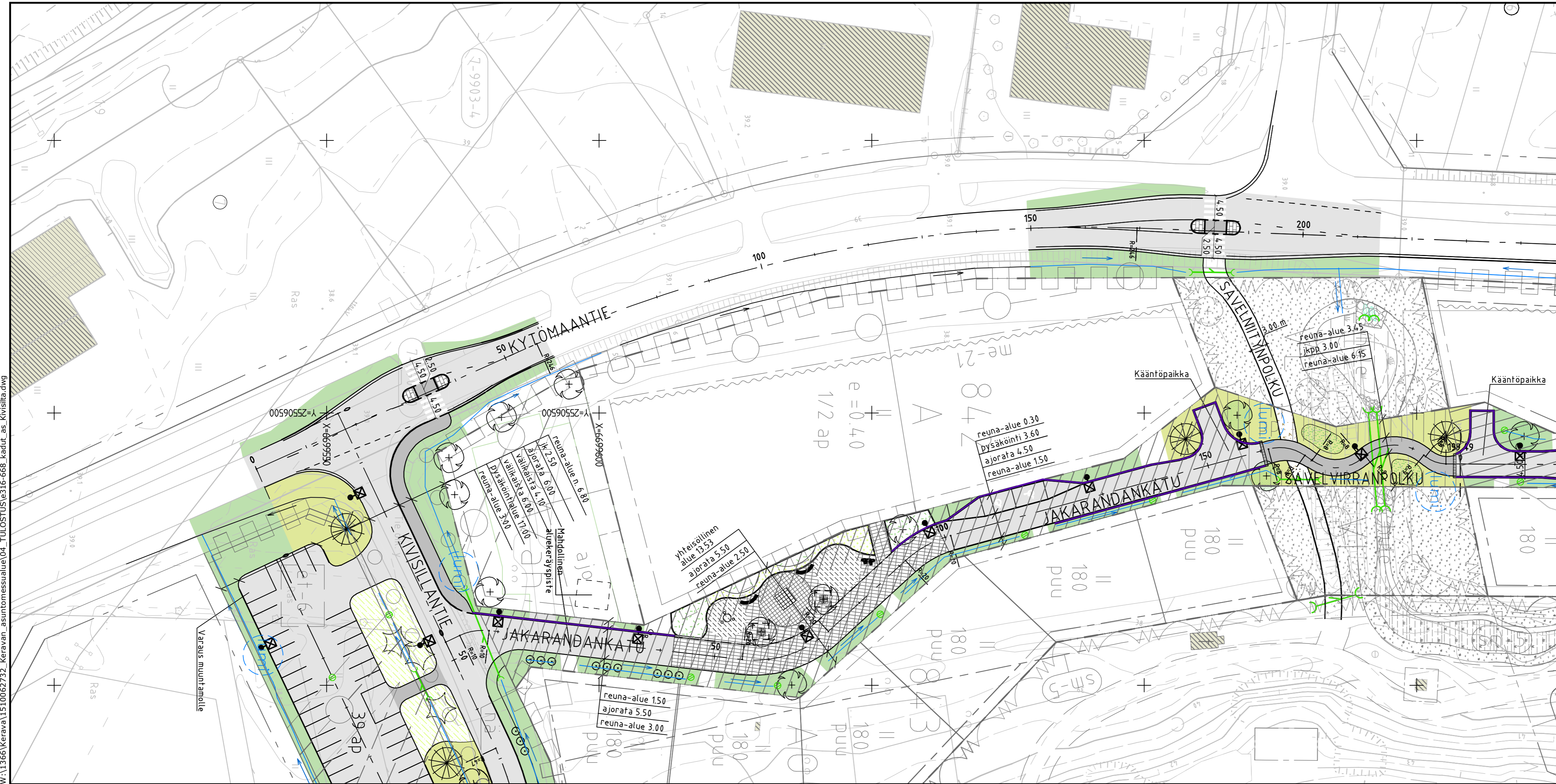


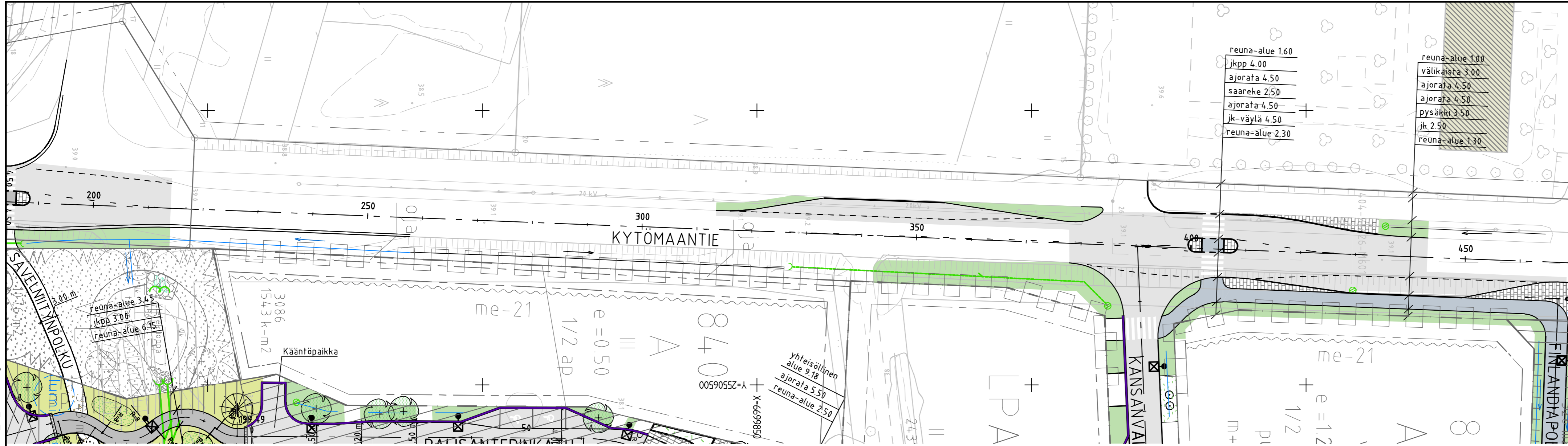
W:\1366\Kerava\1510062732_Keravan_asutontessualue\04_TULOISTUS\e316-668_kadut_as_Kivisillanta.dwg



MERKINTÖJEN SELITYKSET

- ajorata
- jalankulku- ja pyöräily
- jalankulku
- betonikivi, musta-valkoinen
- betonikivi, harmaa
- nupukivi, musta, harmaa
- nykyinen rakennus
- nurmi
- niitty
- kunta
- lehtipensas
- pelialusta
- + istutettava lehtipuu
- + istutettava lehtipuu
- + istutettava lehtipuu, runkosuoja, juuristorifiliä, kantavan kasvualueen huolto-/kasteluukku
- + istutettava havupuu
- istutettava yksittäispensas
- istutettava havuspensas
- o roska-astia
- penkki
- kaaripenkki
- valaisin, ohjeellinen sijainti
- ritiläkaivo
- + rumpuputki ja rumpunpää
- + oja, virtaussuunta
- + asfaltin reuna
- + reunakivi, graniitti
- + kahden kiven kiviraita
- + varaus lumenkasaukselle

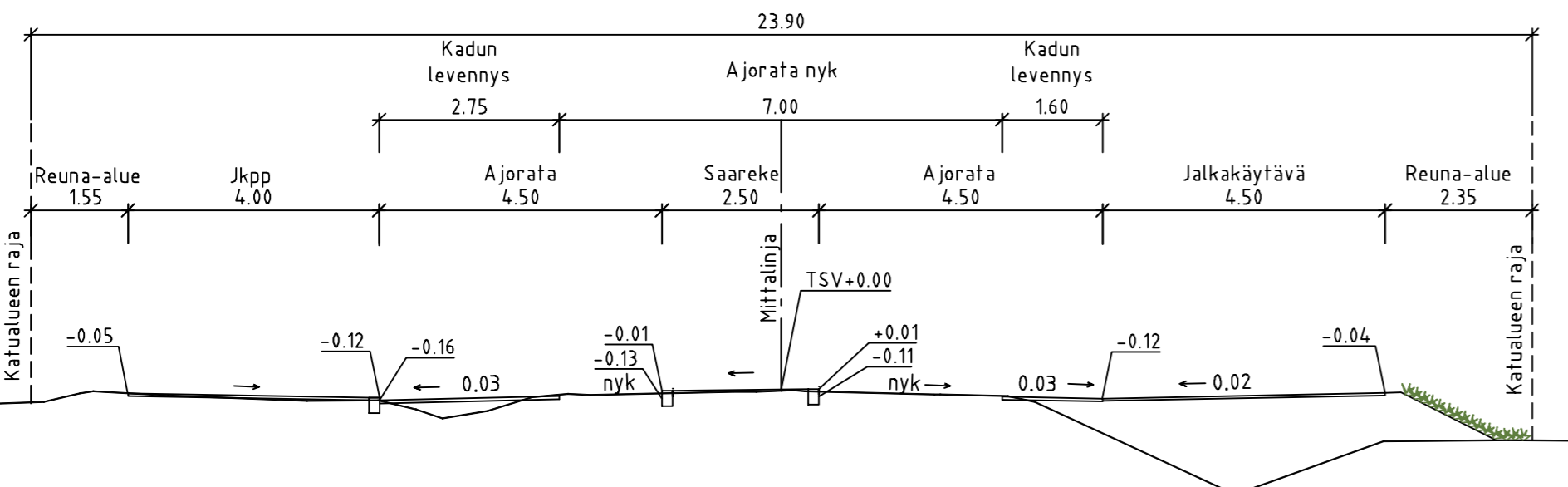
REV.	PVM.	HYV.	SELITYS
KOORDINAATTIJÄRJESTELMÄ ETRS-GK25, KORKEUSJÄRJESTELMÄ N2000			
KERAVAN KAUPUNKITEKNIikka Infrapalvelut		SUUNN.	xx.xx.xxxx x. xxxxx
		TARK.katus.	
KYTÖMAANTIE Kivisillantien ja Tervahaudankadun kohdalla Katusuunnitelma Asemapiirustus		TARK.vesih.	
		HYV.vesih.	
		HYV.katus.	
		MITTAKAAVA 1:500	PIIR.NRO e 316 51
Ramboll PL 25 Itsehallintokuja 3 02601 Espoo		Suunn.ala TKA	Työnro 1510062732
		Mittakaava 1:500	Muutos
hyv K. Mönkäre		Piirustusno e 316 51	Piir. suunn. HEILI Anssi Vaitinen
			Pvm 7.6.2021



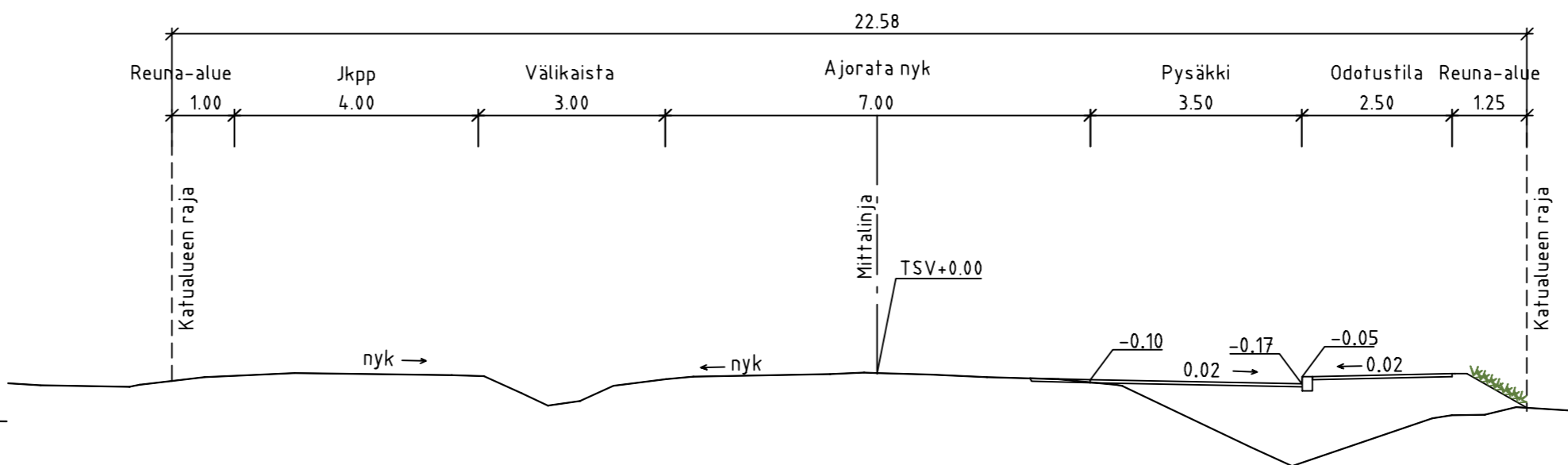
MERKINTÖJEN SELITYKSET

- ajorata
- jalankulku- ja pyöräily
- jalankulku
- betonikivi, musta-valkoinen
- betonikivi, harmaa
- nupukivi, musta, harmaa
- nykyinen rakennus
- nurmi
- niitty
- kunta
- lehtipensas
- pelialusta
- istutettava lehtipuu
- istutettava lehtipuu
- istutettava lehtipuu, runkosuoja, juuristoritilä, kantavan kasvualueen huolto-/kasteluaukku
- istutettava havupuu
- istutettava yksittäispensas
- istutettava havuspensas
- valaisin, ohjeellinen sijainti
- riitiläkaivo
- rumpuputki ja rumpunpää
- oja, virtaussuunta
- asfaltin reuna
- reunakivi, graniitti
- kahden kiven kiviraita

TYYPPIPOIKKILEIKKAUS
KYTÖMAANTIE, SAAREKE PL 405
1:100



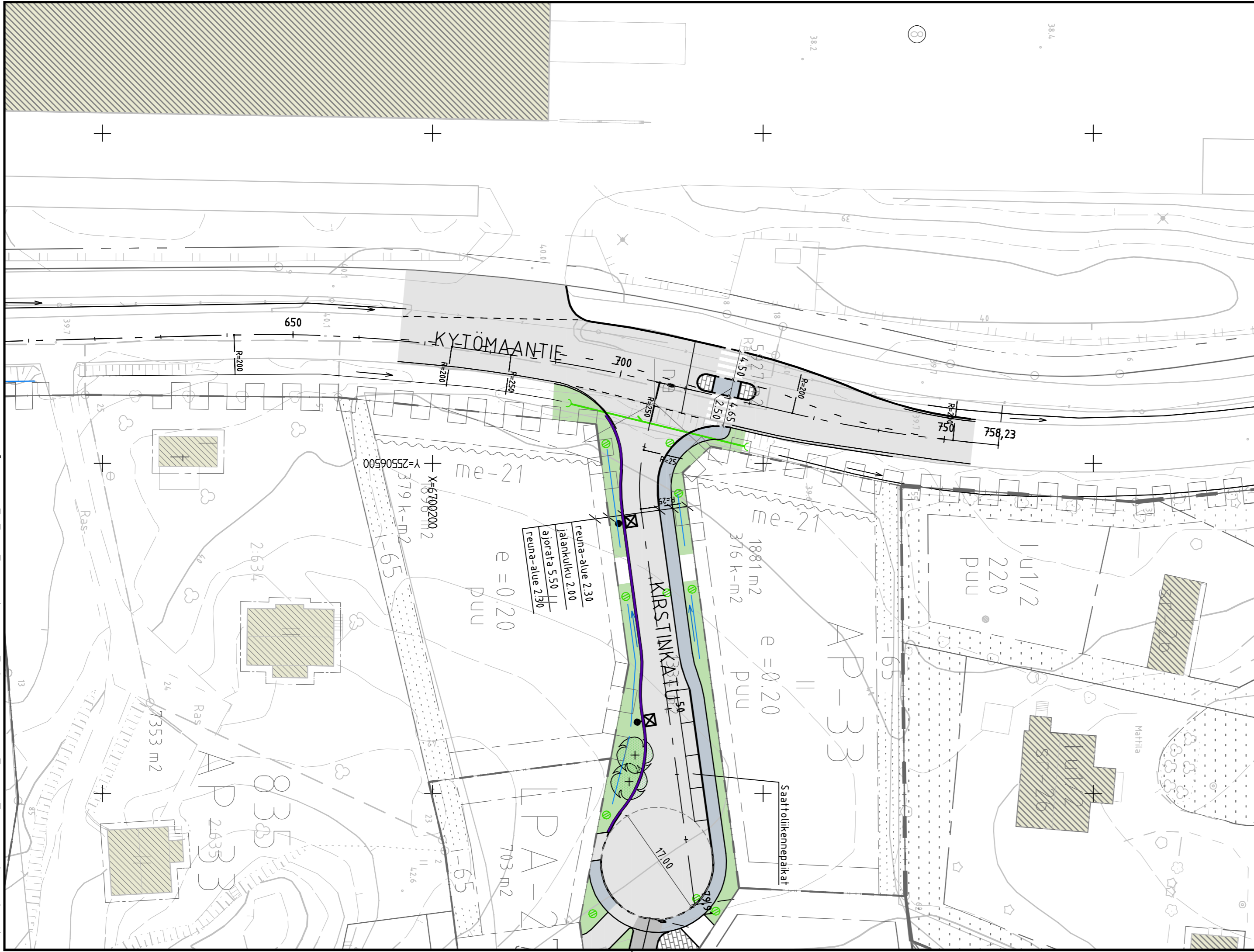
TYYPPIPOIKKILEIKKAUS
KYTÖMAANTIE, PYSÄKKI PL 440
1:100































REV.	PVM.	HYV.	SELITYS
KOORDINAATTIJÄRJESTELMÄ ETRS-GK25, KORKEUSJÄRJESTELMÄ N2000			
KERAVAN KAUPUNKITEKNIikka Infrapalvelut		SUUNN.	
KYTÖMAANTIE Kansanvallankadun kohdalla Katusuunnitelma Asemapiirustus ja tyyppipoikkileikkaus		TARK.katus.	
		TARK.vesih.	
		HYV.vesih.	
		HYV.katus.	
		VAHV.katus.	
		MITTAKAAVA 1:500	PIIR.NRO e 316 52
Ramboll PL 25 Itsehallintokuja 3 02601 Espoo		Suunn.ala TKA	Työnro 1510062732
		Piirustusno e 316 52	Muutos
hyv K. Mönkäre	piir. HEILI	suunn. Anssi Vaitinen	Pvm 7.6.2021



W:\1366\Kerava\1510062732_Keravan_asuntomessualue\04_TULOOSTUS\316-668_kadut_as_kivisilta.dwg

W:\1366\Kerava\1510062732_Keravan_asuntomessualue\04_TULOSTUUS\316-668_kadut_as_Kivisilta.dwg



MERKINTÖJEN SELITYKSET

-  ajorata
-  jalankulku- ja pyöräily
-  jalankulku
-  betonikivi, musta-valkoinen
-  betonikivi, harmaa
-  nupukivi, musta, harmaa
-  nykyinen rakennus
-  nurmi
-  niitty
-  kunta
-  lehtipensas
-  pelialusta
-  istutettava lehtipuu
-  istutettava lehtipuu
-  istutettava lehtipuu, runkosuoja, juuristoritilä, kantavan kasvualueen huolto-/kasteluluukku
-  istutettava havupuu
-  istutettava yksittäispensas
-  istutettava havuspensas
-  roska-astia
-  penkki
-  kaaripenkki
-  valaisin, ohjeellinen sijainti
-  ritiläkaivo
-  rumpuputki ja rumpunpää
-  oja, virtaussuunta
-  asfaltin reuna
-  reunakivi, graniitti
-  kahden kiven kiviraita

REV.	PVM.	HYV.	SELITYS			
KOORDINAATTIJÄRJESTELMÄ ETRS-GK25, KORKEUSJÄRJESTELMÄ N2000						
 KERAVAN KAUPUNKITEKNIikka Infrapalvelut				SUUNN.		
				TARK.katus.		
				TARK.vesih.		
				HYV.vesih.		
				HYV.katus.		
KYTÖMAANTIE Kirstinkadun kohdalla Katusuunnitelma Asemapiirustus				VAHV.katus.		
				MITTAKAAVA 1:500	PIIR.NRO e 316 53	
 Ramboll PL 25 Itsehallintokuja 3 02601 Espoo				Suunn.ala TKA	Työnro 1510062732	Mittakaava 1:500
				Piirustusno e 316 53	Muutos	
hyv K. Mönkäre				piir. HEILI	suunn. Anssi Vaittinen	Pvm 7.6.2021