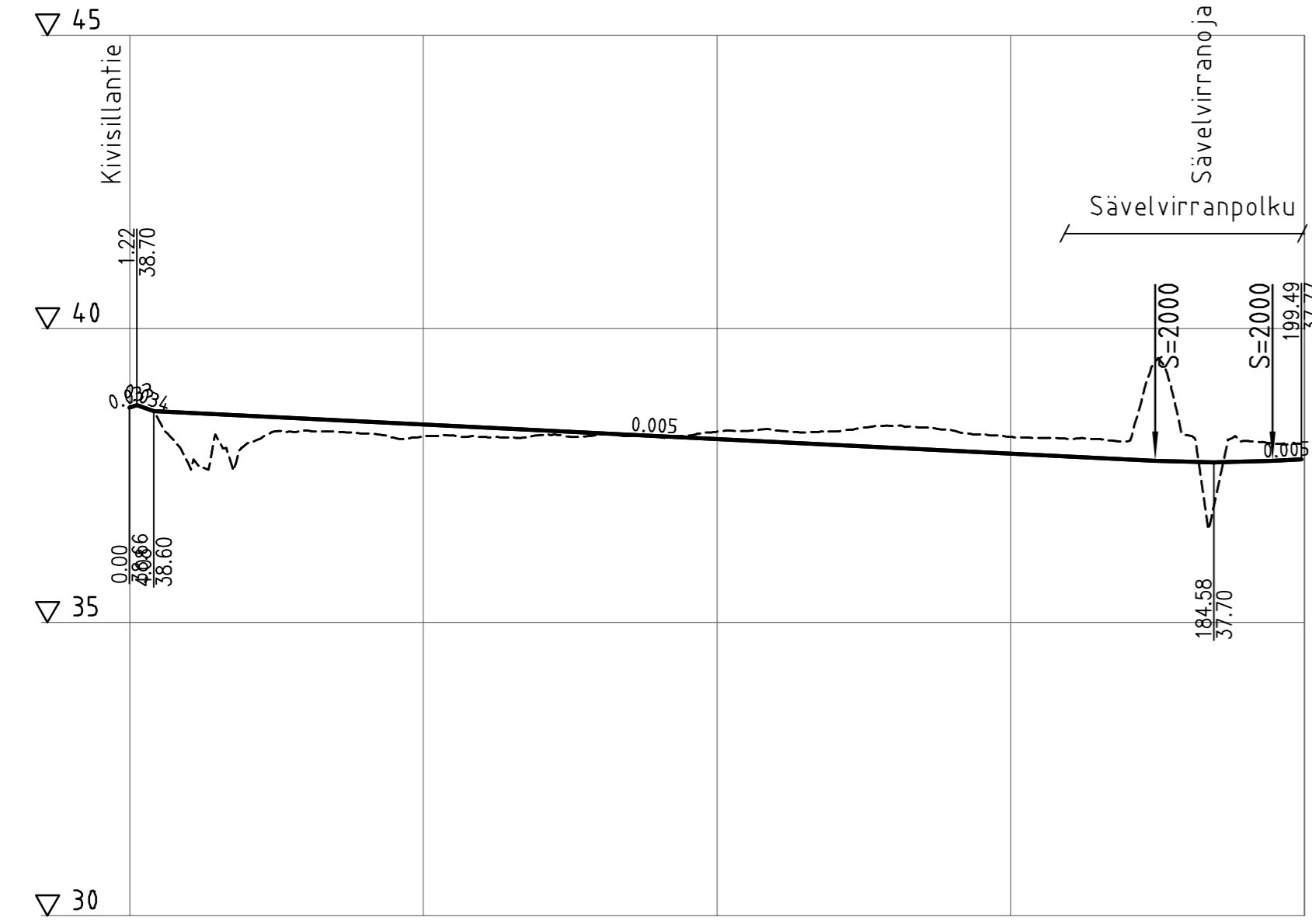


- ### MERKINTÖJEN SELITYKSET
- ajorata
 - jalankulku- ja pyöräily
 - jalankulku
 - betonikivi, musta-valkoinen
 - betonikivi, harmaa
 - nupukivi, musta, harmaa
 - nykyinen rakennus
 - nurmi
 - niitty
 - kunta
 - lehtipensas
 - pelialusta
 - istutettava lehtipuu
 - istutettava lehtipuu, runkosuoja, juuristoritiä, kantavan kasvualueen huolto-/kasteluaukko
 - istutettava havupuu
 - istutettava yksittäispensas
 - istutettava havuspensas
 - roska-astia
 - penkki
 - kaaripenkki
 - valaisin, ohjeellinen sijainti
 - ritiläkaivo
 - rumpuputki ja rumpunpää
 - oja, virtausuunta
 - asfaltin reuna
 - reunakivi, graniitti
 - kahden kiven kiviraita
 - varaus lumenkasaukselle

REV.	PVM.	HYV.	SELITYS
KOORDINAATTIJÄRJESTELMÄ ETRS-GK25, KORKEUSJÄRJESTELMÄ N2000			
KERAVAN KAUPUNKITEKNIikka Infrapalvelut		SUUNN. xx.xx.xxxx x. xxxxx TARK.katus. TARK.vesih. HYV.vesih. HYV.katus. VAHV.katus.	
JAKARANDANKATU, PALISANTERINKATU JA SÄVELVIRRANPOLKU Katusuunnitelma Asemapiirustus			MITTAKAAVA 1:500 PIIR.NRO e 655 1
Ramboll PL 25 Itsehallintokuja 3 02601 Espoo		Suunn.ala TKA Piirustusno e 655 1 piir. HEILI suunn. Anssi Vaitinen	Työnro 1510062732 Mittakaava 1:500 Muutos Pvm 7.6.2021
hyv. K. Mönkäre			

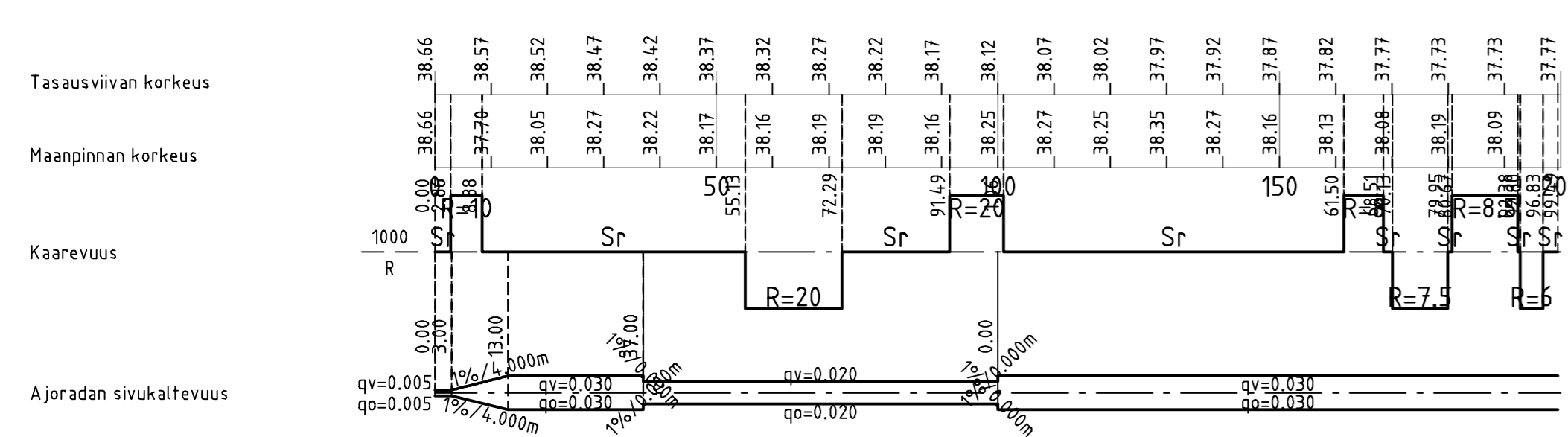
W:\1366\Kerava\1510062732_Keravan_asuutontomiesualue04_TUULOSTUS\1510062732_kadut.as.kivisilta.dwg

JAKARANDANKATU
SÄVELVIRRANPOLKU

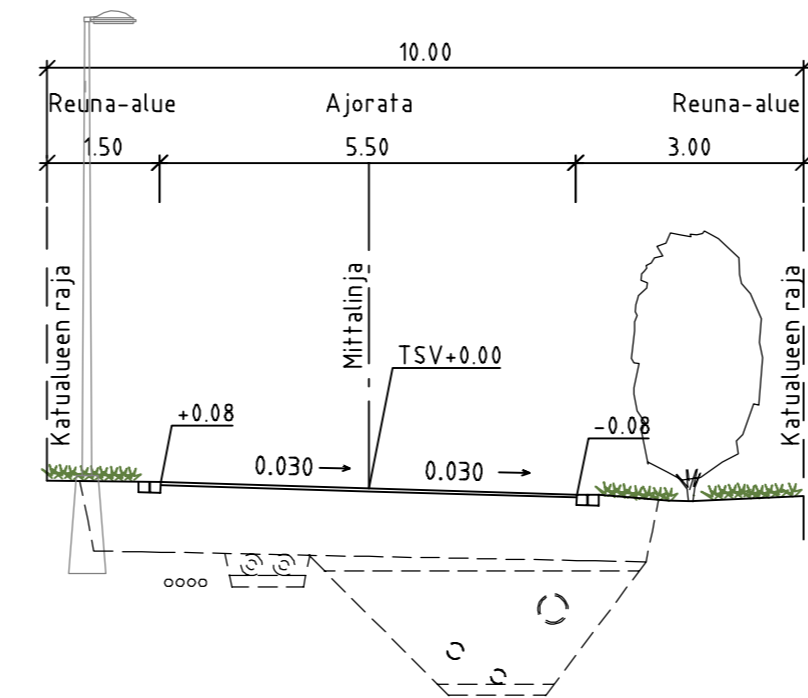


Päällysrakenne
Putkien perustamistapa
Kaivantokaltevuus/tuenta

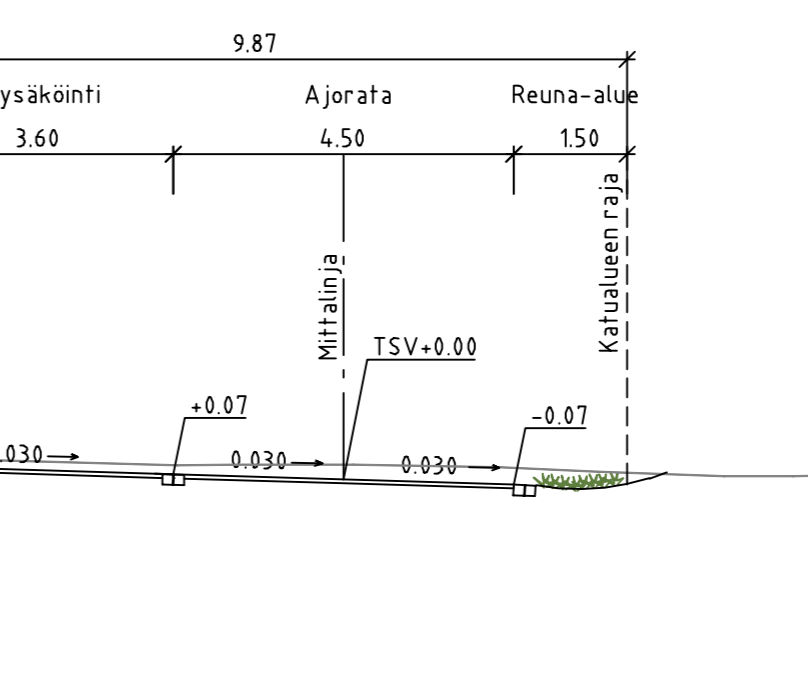
Matka	12.864	170.499	174.58	20	4.909
Kaltevuus / pyöristysäde	0.0034	-0.005		S=2000	0.005



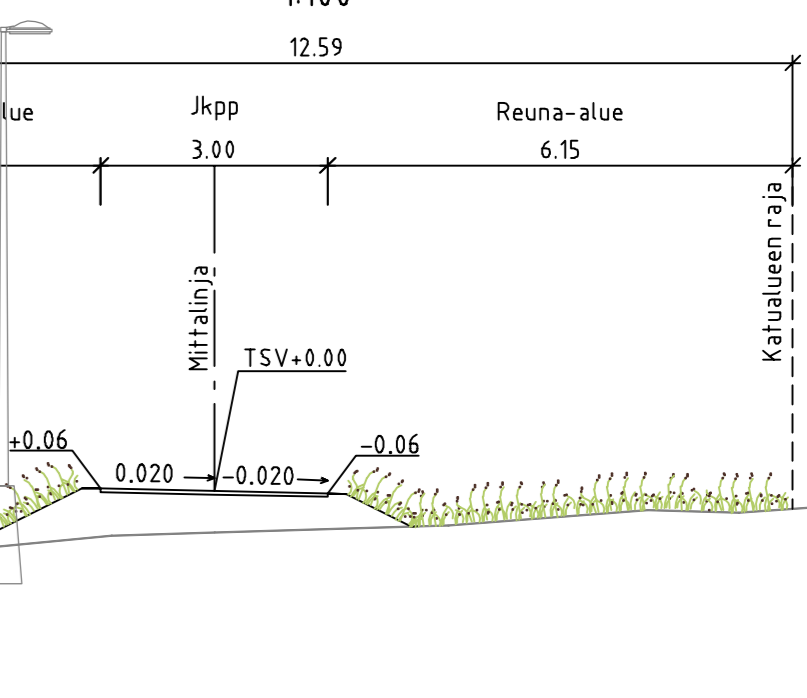
TYYPPIPOIKKILEIKKAUS
JAKARANDANKATU PL 30
1:100



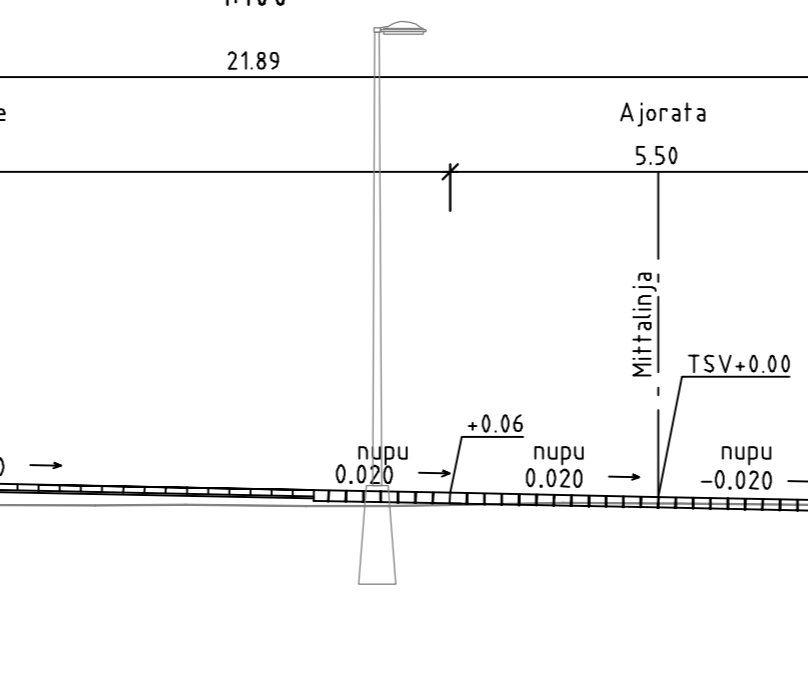
TYYPPIPOIKKILEIKKAUS
JAKARANDANKATU PL 110
1:100



TYYPPIPOIKKILEIKKAUS
SÄVELVIRRANPOLKU PL 185
1:100

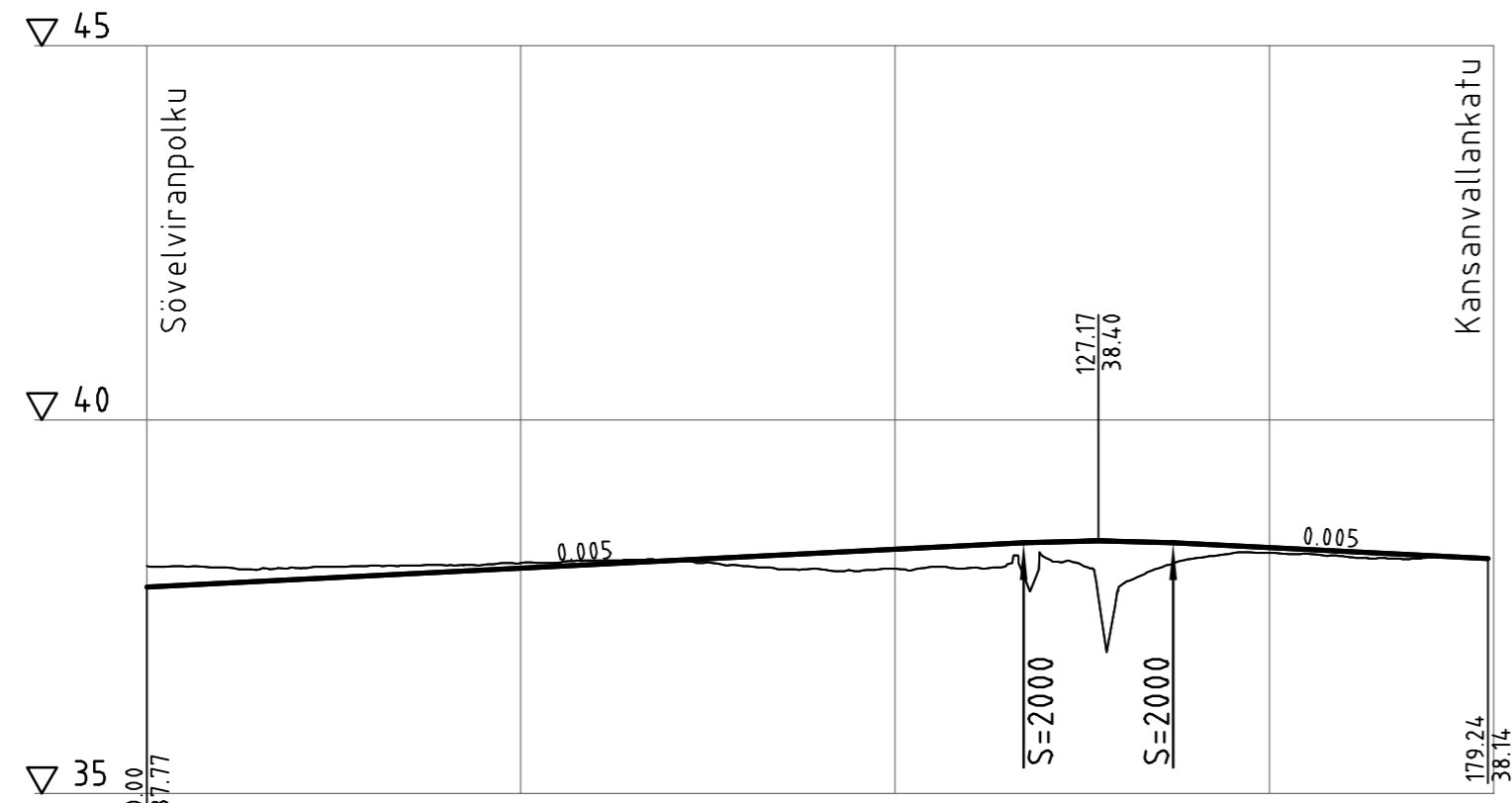


TYYPPIPOIKKILEIKKAUS
JAKARANDANKATU PL 70
1:100



REV.	PVM.	HYV.	SELITYS			
KOORDINAATTIJÄRJESTELMÄ ETRS-GK25, KORKEUSJÄRJESTELMÄ N2000						
KERAVAN KAUPUNKITEKNIikka Infrapalvelut			SUUNN. TARK.katus. TARK.vesih.			
JAKARANDANKATU JA SÄVELVIRRANPOLKU			HYV.vesih. HYV.katus. VAHV.katus.			
Katusuunnitelma Pituusleikkaus ja tyypipoikkileikkaus			MITTAKAAVA 1:1000/1:100 1:100		PIIR.NRO e 655 2	
Ramboll PL 25 Itsehallintokuja 3 02601 Espoo			Suunn.ala TKA		Työnro 1510062732	
			Piirustusno e 655 2		Mittakaava 1:1000/1:100	
hyv K. Mönkäre			piir. HEILI		suunn. Anssi Vaitinen	
					Muutos Pvm 7.6.2021	

PALISANTERINKATU



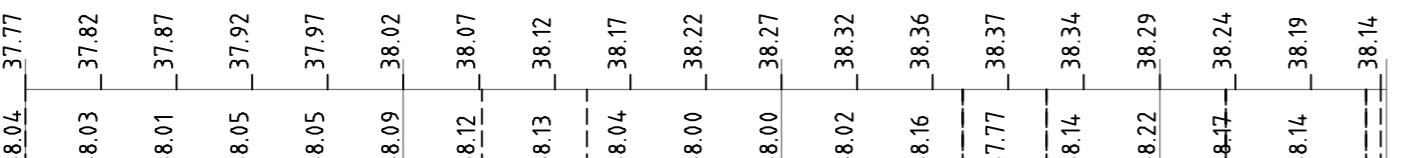
Päällysrakenne
Putkien perustamistapa
Kaivantokaltevuus/tuenta

Matka

0	117.169	117.17	20	42.068	179.24
	0.005		S=2000	-0.005	

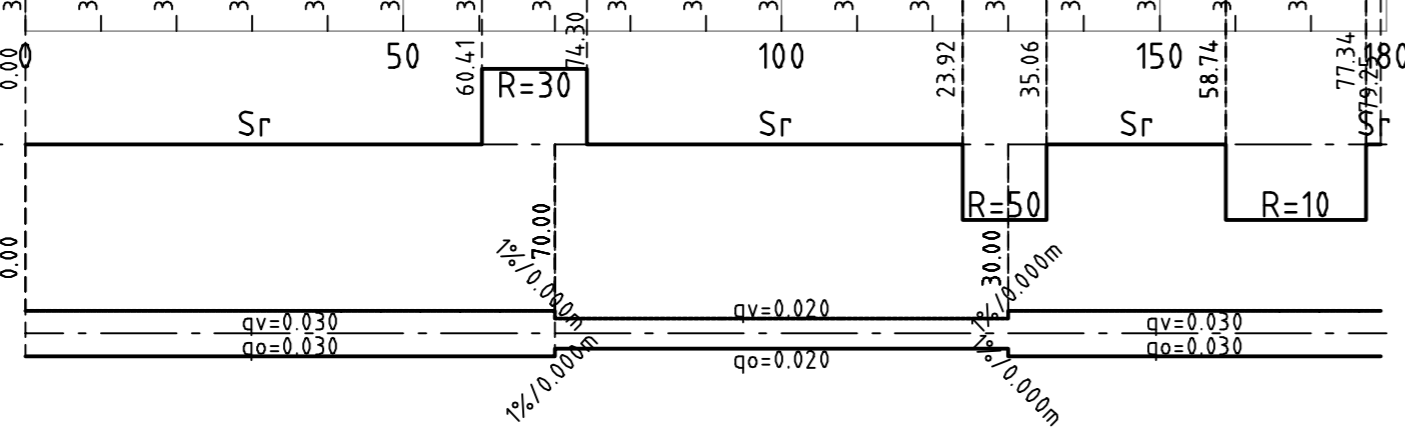
Kaltevuus / pyörityssäde

Tasausviivan korkeus

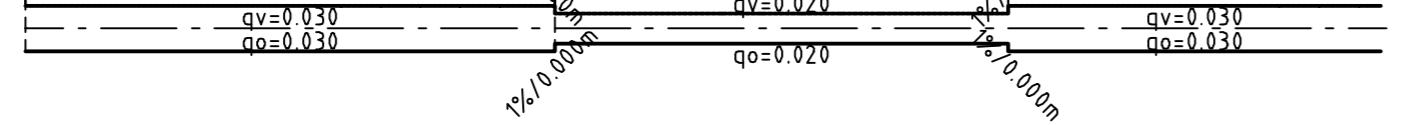


Maanpinnan korkeus

Kaarevuus

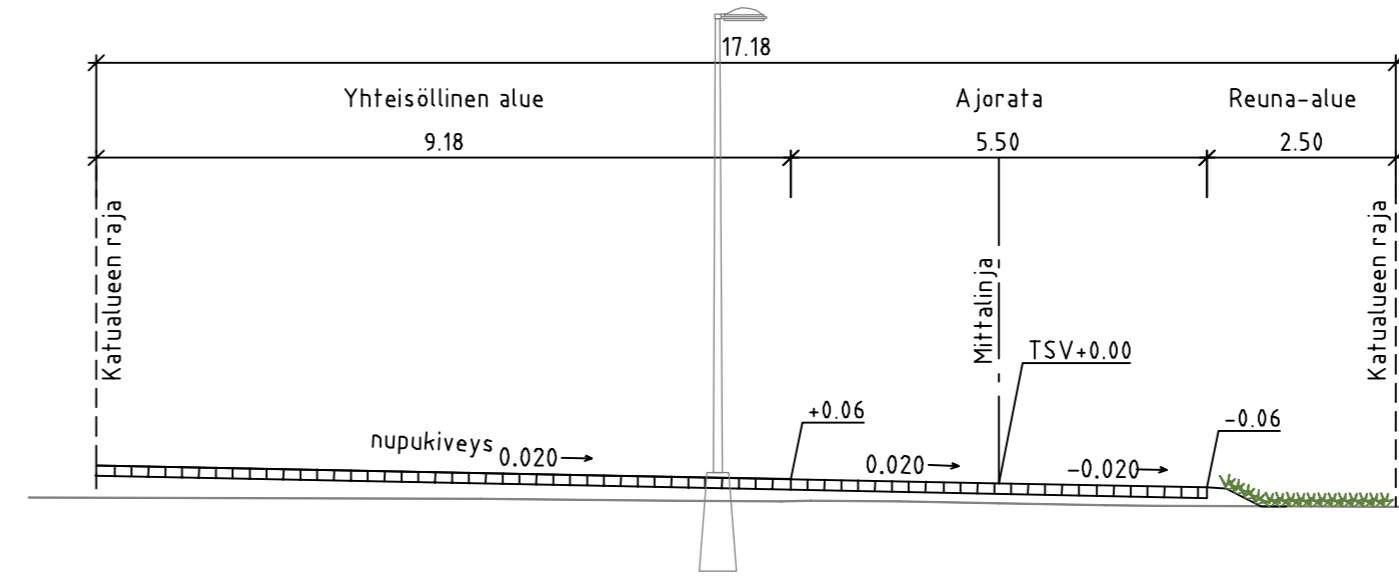


Ajoradan sivukaltevuus



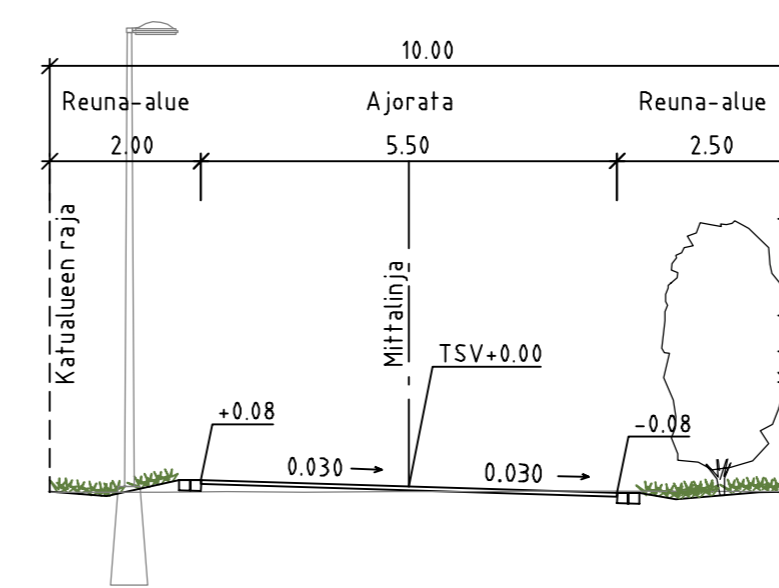
TYYPPIPOIKKILEIKKAUS
PALISANTERINKATU PL 100

1:100



TYYPPIPOIKKILEIKKAUS
PALISANTERINKATU PL 150

1:100



REV.	PVM.	HYV.	SELITYS
KOORDINAATTIJÄRJESTELMÄ ETRS-GK25, KORKEUSJÄRJESTELMÄ N2000			
KERAVAN KAUPUNKITEKNIikka Infrapalvelut		SUUNN.	
		TARK.katus.	
		TARK.vesih.	
PALISANTERINKATU		HYV.vesih.	
		HYV.katus.	
		VAHV.katus.	
Katusuunnitelma		MITTAKAAVA	PIIR.NRO
Pituusleikkaus ja tyyppipoikkileikkaus		1:1000/1:100	e 654 1
		1:100	
Ramboll PL 25 Itsehallintokuja 3 02601 Espoo		Suunn.ala	Työnro
		TKA	1510062732
		Mittakaava	1:1000/1:100
		Piirustusno	Muutos
		e 654 1	
hyv		piir.	Pvm
K. Mönkäre		HEILI	Anssi Vaitinen
			7.6.2021